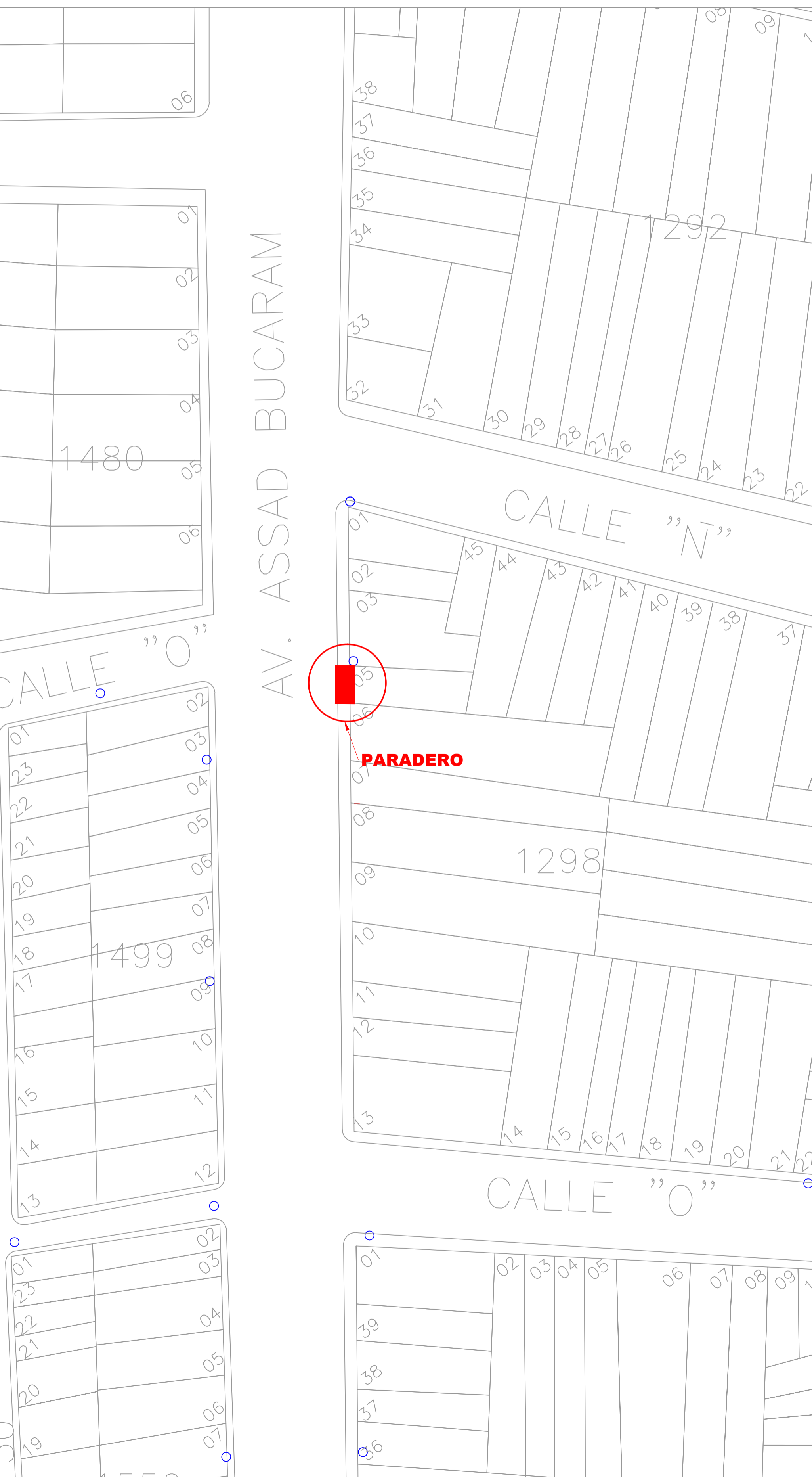



# UBICACIÓN DE PARADEROS DE TRANSPORTE PÚBLICO DE LA CIUDAD DE GUAYAQUIL

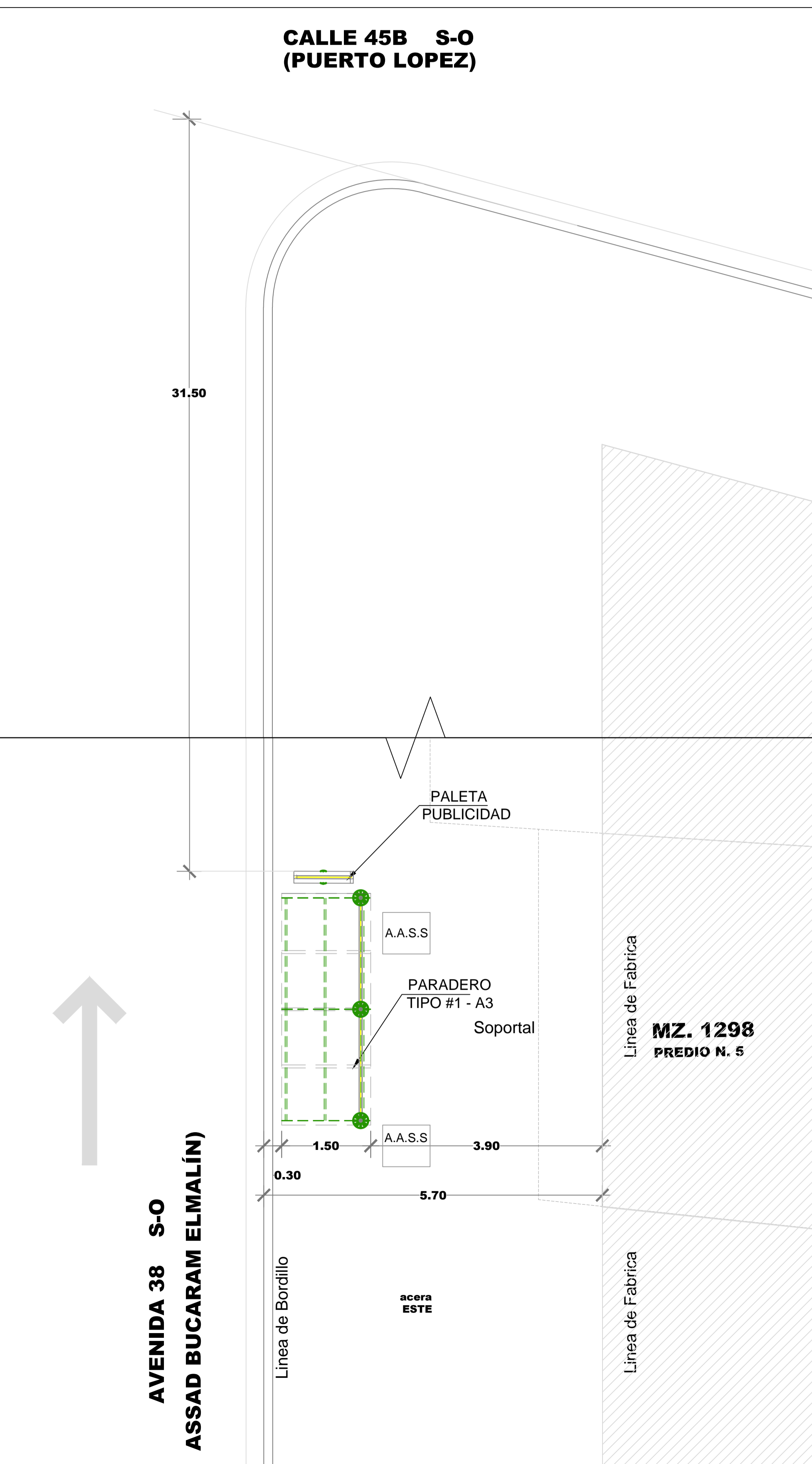

## UBICACIÓN MAPA CATASTRAL

ESCALA 1:1000




## PLANTA

ESCALA 1:100



## REG. FOTOGRÁFICO



## DATOS

**CODIGO DEL PARADERO:** 42-1298-05-2

**DIRECCIÓN:** AVENIDA 38 S-O ( ASSAD BUCARAM ELMALÍN ) Y CALLE 45B S-O ( PUERTO LOPEZ )

**ACERA:** ESTE

ESTE PLANO ES PROPIEDAD DE LA M.I. MUNICIPALIDAD DE GUAYAQUIL



**AB. ANDRÉS ROCHE**  
GERENTE GENERAL EPMT

PROYECTO:  
**MOBILIARIO URBANO  
PARADEROS DENTRO DE LA  
CIUDAD DE GUAYAQUIL**

EQUIPO DE ESTUDIO:  
ARQ. CESAR CALLE  
ARQ. ALEXANDRA MORÁN

ESCALA: INDICADAS  
FECHA: SEPTIEMBRE DEL 2016  
DIBUJO: SR. ALEX OCHOA CAICEDO  
ARCHIVO: D:\...DATOS 2016\PARADEROS 2016\ASSAD BUCARAM ELMALIN\ paradero-Assad Bucaram Elmalin-lamina 2.dwg

**ING. FERNANDO AMADOR**  
DIRECTOR DE TRANSPORTE PÚBLICO EPMT

**ARQ. JOSÉ MIGUEL RUBIO JAÉN**  
DIRECTOR DE URBANISMO, AVALÚOS Y ORDENAMIENTO TERRITORIAL

**ING. FERNANDO NAVAS**  
DIRECTOR DE TRANSITO EPMT

**ARQ. GINO MERA GILER**  
SUBDIRECTOR DE PROYECTOS ESPECÍFICOS

LAMINA:  
**2**